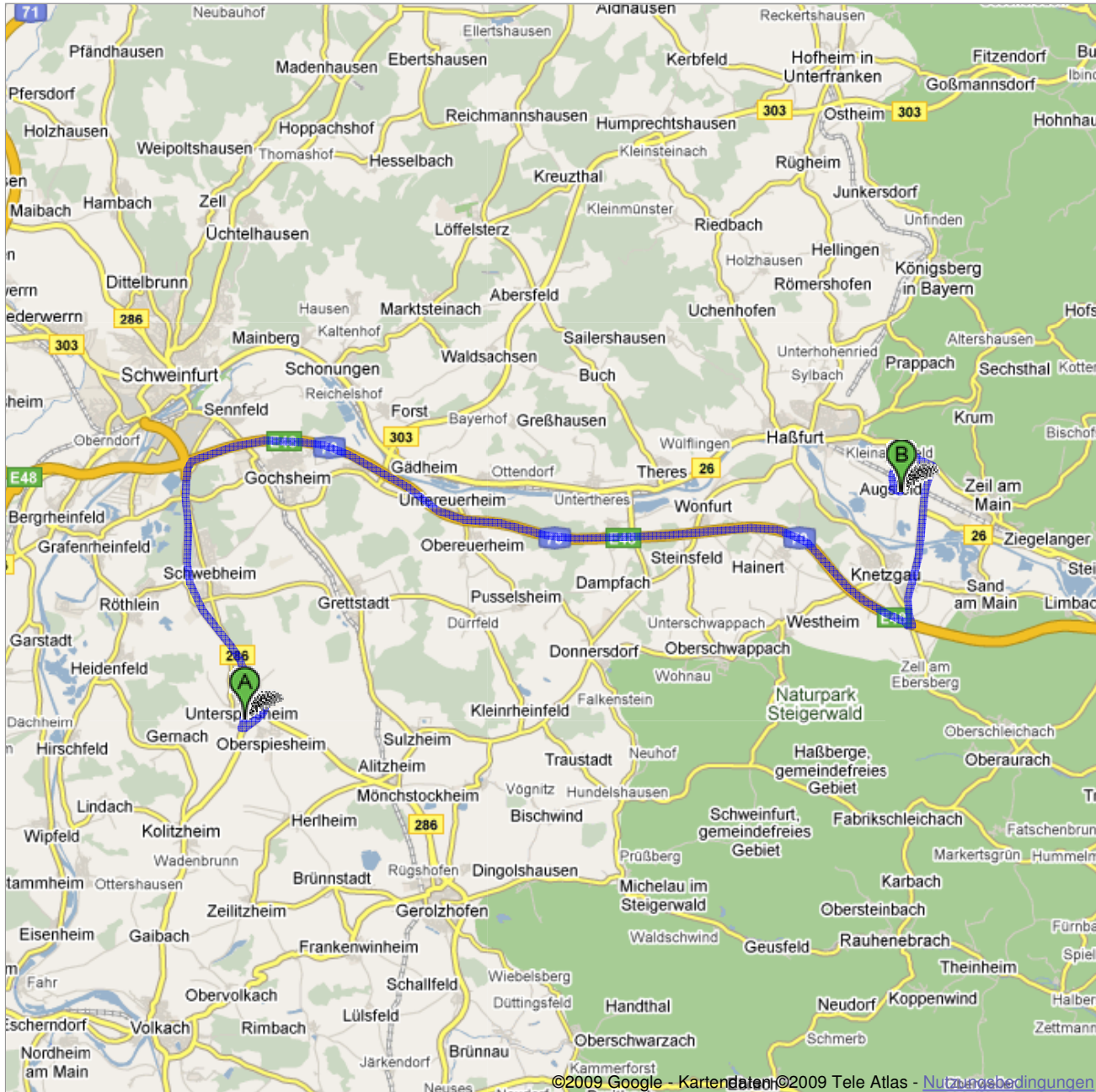

















Route nach Unbekannte Straße
42,5 km – ca. 35 Minuten



 Cuspinianstraße 1, 97509 Kolitzheim

	1. Ost auf Cuspinianstraße Richtung Hauptstraße/St2271	45 m weiter gesamt 45 m
	2. Bei Hauptstraße/St2271 rechts abbiegen Weiter auf St2271 Den Kreisverkehr passieren Ca. 2 Minuten	0,4 km weiter gesamt 0,4 km
	3. Links abbiegen Ca. 2 Minuten	0,6 km weiter gesamt 1,0 km
	4. Die Auffahrt auf B286 nehmen Ca. 7 Minuten	8,7 km weiter gesamt 9,7 km
	5. Bei Ausfahrt A70 Richtung Nürnberg/Bamberg fahren Ca. 13 Minuten	24,7 km weiter gesamt 34,4 km
	6. Bei Ausfahrt 11-Knetzgau Richtung Zeil a.Main/Unterschleichach/Sand a.Main fahren	0,3 km weiter gesamt 34,7 km
	7. Bei St2276 links abbiegen (Schilder nach Haßfurt/Zeil a.Main/Sand a.Main/Knetzgau) Ca. 2 Minuten	0,4 km weiter gesamt 35,1 km
	8. Weiter auf St2427 Ca. 3 Minuten	3,3 km weiter gesamt 38,4 km
	9. Rechts halten bei B26 Ca. 2 Minuten	1,5 km weiter gesamt 39,9 km
	10. Bei B26/Haßfurter Str. links abbiegen (Schilder nach B26) Weiter auf B26 Ca. 1 Minute.	0,9 km weiter gesamt 40,8 km
	11. Bei Bamberger Str. links abbiegen Ca. 2 Minuten	1,1 km weiter gesamt 41,9 km
	12. Weiter auf Pfarrer-Kraiß-Straße	0,3 km weiter gesamt 42,2 km
	13. Bei Lindhainstraße links abbiegen Ca. 1 Minute.	0,3 km weiter gesamt 42,5 km

 Unbekannte Straße

Diese Wegbeschreibung dient nur zu Planungszwecken. Es ist möglich, dass die Verkehrsverhältnisse aufgrund von Baustellen, Verkehr, Wetter oder anderen Ereignissen von den in der Karte dargestellten Suchergebnissen abweichen können. Sie sollten daher Ihre Route entsprechend planen. Sie müssen alle Zeichen oder Hinweise bezüglich Ihrer Route beachten.