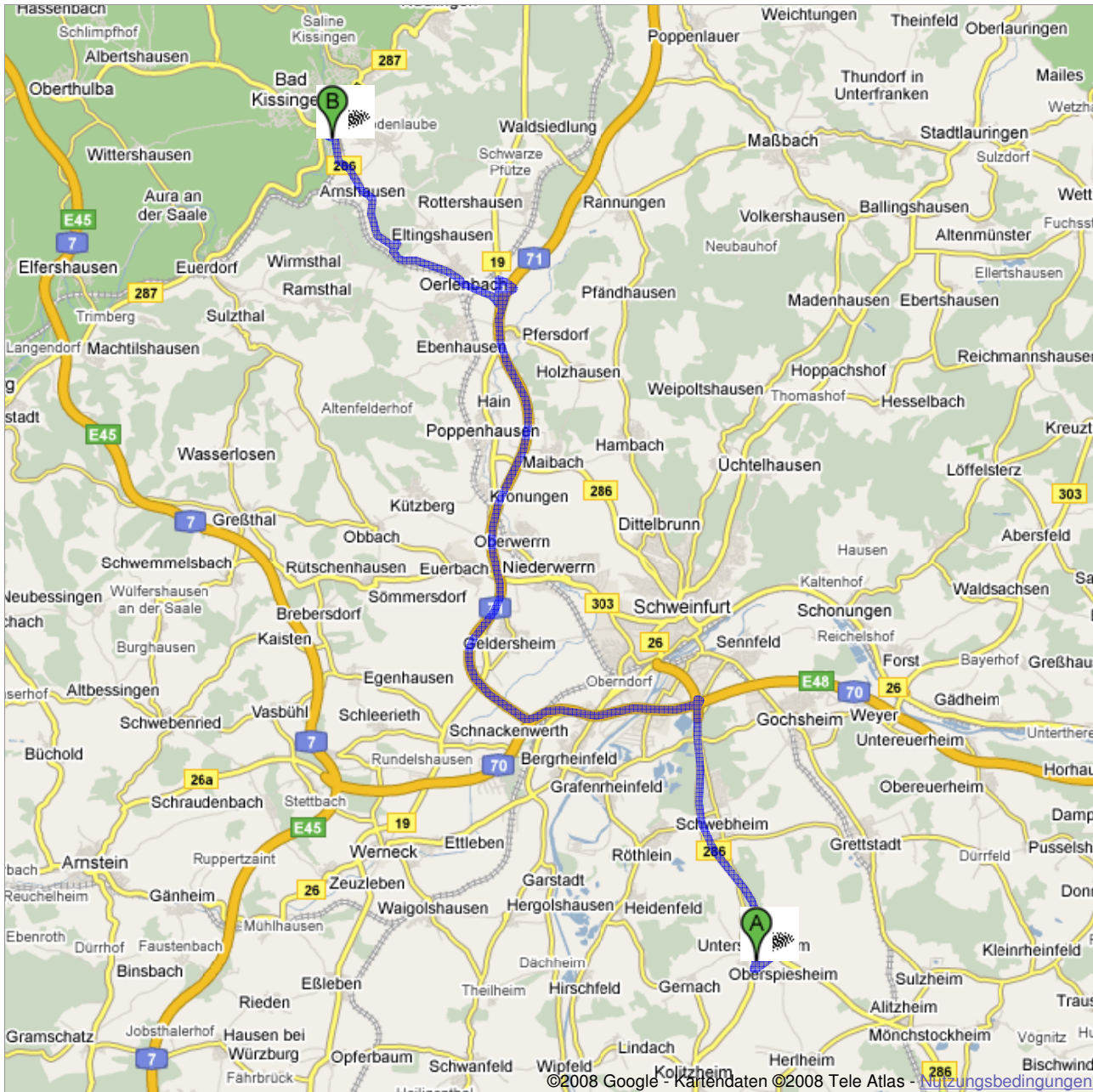




Route nach Bad Kissingen
41,9 km – ca. 34 Minuten




Cuspinianstraße 1
97509 Kolitzheim

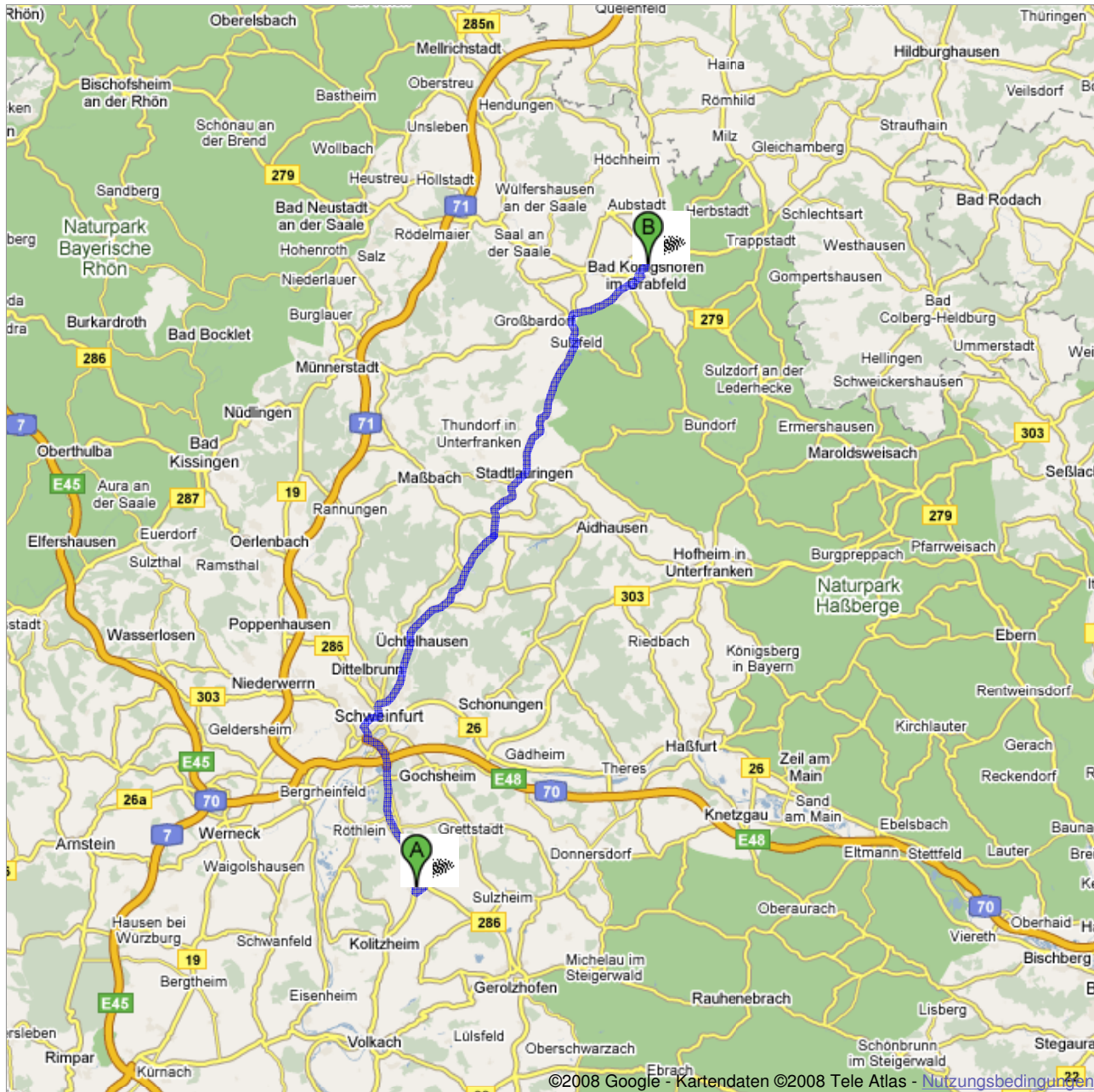
	1. Ost auf Cuspinianstraße Richtung Hauptstraße/St2271	45 m gesamt 45 m
➔	2. Bei Hauptstraße/St2271 rechts abbiegen Weiter auf St2271 Den Kreisverkehr passieren Ca. 1 Minute.	0,4 km gesamt 0,4 km
←	3. Links abbiegen Ca. 1 Minute.	0,6 km gesamt 1,0 km
	4. Die Auffahrt auf B286 nehmen Ca. 8 Minuten	9,0 km gesamt 10,0 km
	5. Bei Ausfahrt A70 Richtung Kassel/Würzburg/Erfurt fahren Ca. 3 Minuten	5,6 km gesamt 15,6 km
	6. Bei Ausfahrt 4-Dreieck Werntal in A71 Richtung Erfurt/Bad Neustadt/Bad Kissingen/Suhl einfädeln Ca. 8 Minuten	15,3 km gesamt 30,9 km
	7. Ausfahrt Richtung Oerlenbach	0,7 km gesamt 31,5 km
	8. Geradeaus	0,2 km gesamt 31,8 km
←	9. Bei B19 links abbiegen Ca. 1 Minute.	0,8 km gesamt 32,6 km
➔	10. Bei B286 rechts abbiegen	48 m gesamt 32,6 km
➔	11. Nach rechts abbiegen, um auf B286 zu bleiben Ca. 4 Minuten	4,2 km gesamt 36,8 km
←	12. Nach links abbiegen, um auf B286 zu bleiben Ca. 5 Minuten	4,5 km gesamt 41,4 km
←	13. Bei Oscar-von-Miller-Straße links abbiegen Ca. 1 Minute.	0,2 km gesamt 41,5 km
←	14. Nach links abbiegen, um auf Oscar-von-Miller-Straße zu bleiben	0,2 km gesamt 41,7 km
	15. Weiter auf Oskar-von-Miller-Straße	0,1 km gesamt 41,8 km
➔	16. Rechts abbiegen	37 m gesamt 41,9 km


Bad Kissingen

Diese Wegbeschreibung dient nur zu Planungszwecken. Es ist möglich, dass die Verkehrsverhältnisse aufgrund von Baustellen, Verkehr, Wetter oder anderen Ereignissen von den in der Karte dargestellten Suchergebnissen abweichen können. Sie sollten daher Ihre Route entsprechend planen. Sie müssen alle Zeichen oder Hinweise bezüglich Ihrer Route beachten.



Route nach TSV Bad Königshofen 51,0 km – ca. 54 Minuten




Cuspinianstraße 1
97509 Kolitzheim

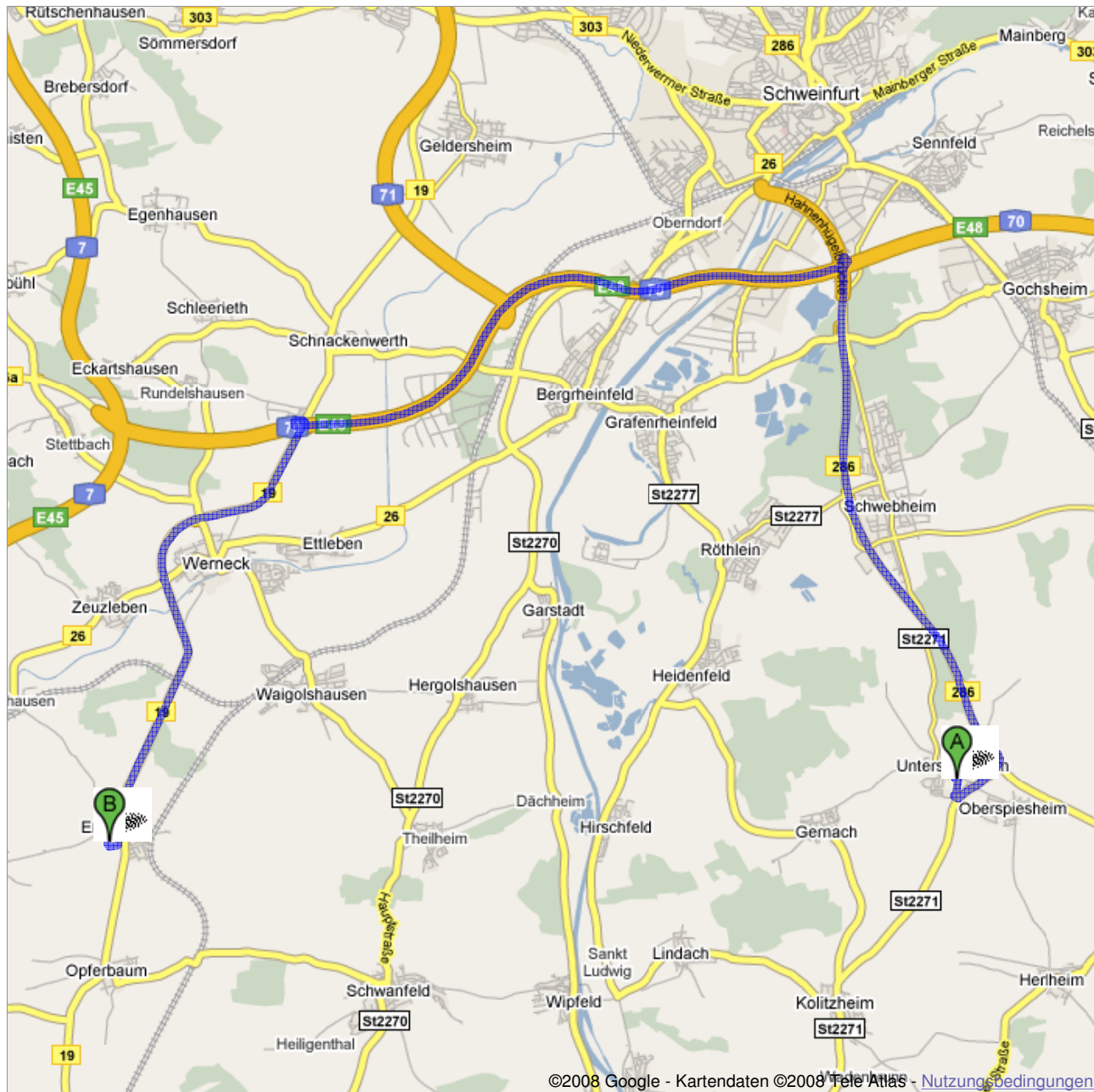
	1. Ost auf Cuspinianstraße Richtung Hauptstraße/St2271	45 m gesamt 45 m
➔	2. Bei Hauptstraße/St2271 rechts abbiegen Weiter auf St2271 Den Kreisverkehr passieren Ca. 1 Minute.	0,4 km gesamt 0,4 km
←	3. Links abbiegen Ca. 1 Minute.	0,6 km gesamt 1,0 km
	4. Die Auffahrt auf B286 nehmen Ca. 13 Minuten	13,1 km gesamt 14,1 km
←	5. Links halten bei B286/Deutshöfer Straße Weiter auf Deutshöfer Straße Ca. 7 Minuten	4,9 km gesamt 19,0 km
	6. Weiter auf St2280 Ca. 21 Minuten	23,7 km gesamt 42,6 km
←	7. Bei St2280/Wagenweg links abbiegen Weiter auf St2280 Ca. 2 Minuten	2,0 km gesamt 44,6 km
➔	8. Rechts halten bei Obere Hauptstraße/St2282 Weiter auf St2282 Ca. 5 Minuten	5,2 km gesamt 49,8 km
←	9. Bei B279/Großeibstädter Straße links abbiegen	0,2 km gesamt 50,0 km
➔	10. Bei Raiffeisenstraße rechts abbiegen	36 m gesamt 50,1 km
➔	11. Rechts halten bei Festungstraße Ca. 1 Minute.	0,4 km gesamt 50,5 km
➔	12. Nach rechts abbiegen, um auf Festungstraße zu bleiben	0,1 km gesamt 50,6 km
←	13. Bei Sparkassenstraße links abbiegen	53 m gesamt 50,6 km
	14. Weiter auf Aubstädter Straße	0,3 km gesamt 50,9 km
➔	15. Bei Max-Josef-Straße rechts abbiegen	47 m gesamt 51,0 km


TSV Bad Königshofen

Diese Wegbeschreibung dient nur zu Planungszwecken. Es ist möglich, dass die Verkehrsverhältnisse aufgrund von Baustellen, Verkehr, Wetter oder anderen Ereignissen von den in der Karte dargestellten Suchergebnissen abweichen können. Sie sollten daher Ihre Route entsprechend planen. Sie müssen alle Zeichen oder Hinweise bezüglich Ihrer Route beachten.



Route nach TSV Essleben 28,9 km – ca. 25 Minuten




Cuspinianstraße 1
97509 Kolitzheim

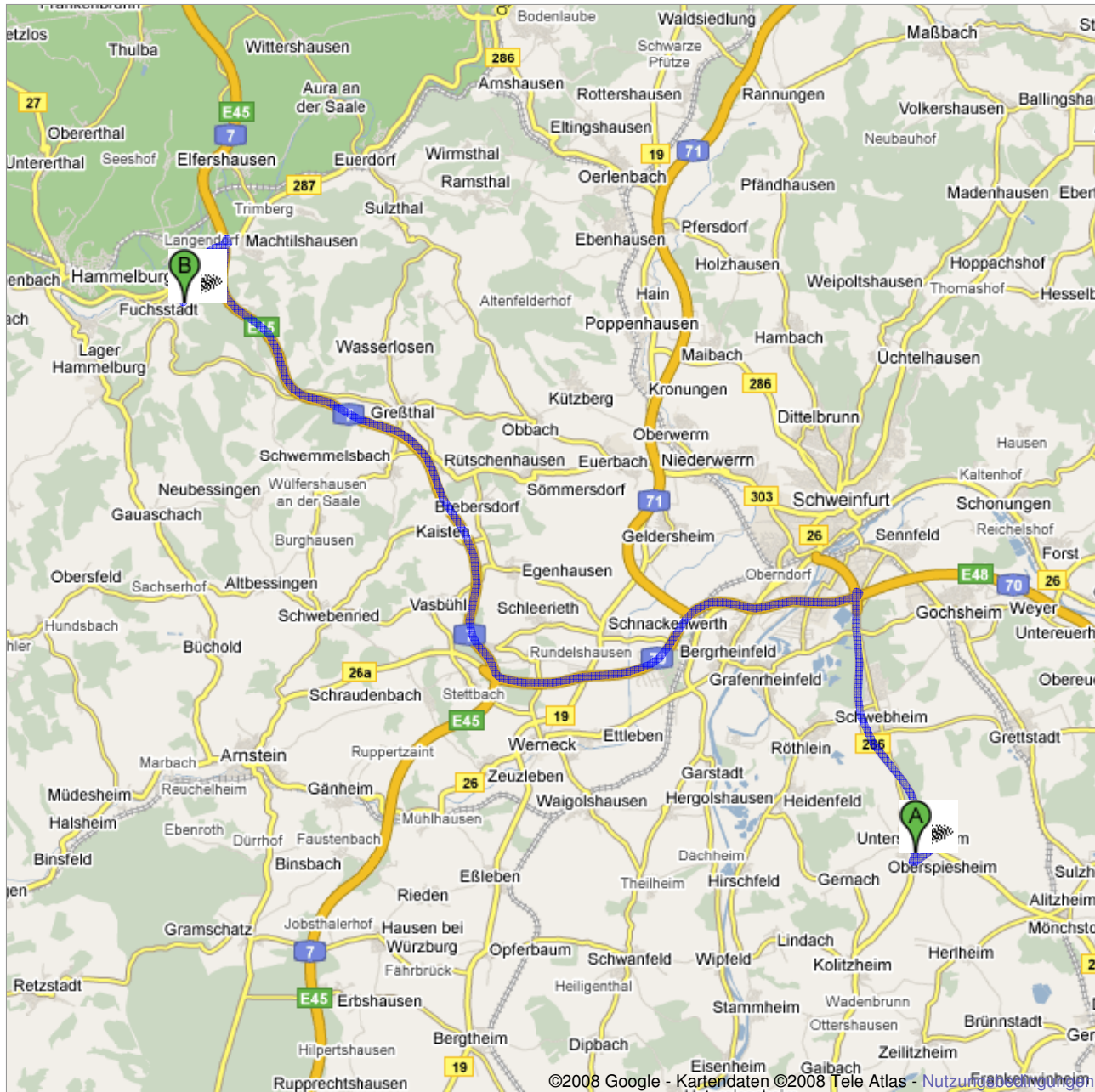
	1. Ost auf Cuspinianstraße Richtung Hauptstraße/St2271	45 m gesamt 45 m
➔	2. Bei Hauptstraße/St2271 rechts abbiegen Weiter auf St2271 Den Kreisverkehr passieren Ca. 1 Minute.	0,4 km gesamt 0,4 km
←	3. Links abbiegen Ca. 1 Minute.	0,6 km gesamt 1,0 km
	4. Die Auffahrt auf B286 nehmen Ca. 8 Minuten	9,0 km gesamt 10,0 km
	5. Bei Ausfahrt A70 Richtung Kassel/Würzburg/Erfurt fahren Ca. 5 Minuten	10,0 km gesamt 20,0 km
	6. Bei Ausfahrt 3-Werneck auf B19 in Richtung Werneck/Geldersheim fahren	0,3 km gesamt 20,3 km
➔	7. Bei B19 rechts abbiegen (Schilder nach Karlstadt/Würzburg/B19/Werneck) Den Kreisverkehr passieren Ca. 7 Minuten	8,1 km gesamt 28,4 km
➔	8. Bei Kindergartenweg rechts abbiegen	93 m gesamt 28,5 km
←	9. Links Richtung Seeweg abbiegen	0,1 km gesamt 28,6 km
←	10. Links Richtung Seeweg abbiegen Ca. 1 Minute.	0,3 km gesamt 28,8 km
	11. Geradeaus auf Seeweg	27 m gesamt 28,9 km


TSV Essleben

Diese Wegbeschreibung dient nur zu Planungszwecken. Es ist möglich, dass die Verkehrsverhältnisse aufgrund von Baustellen, Verkehr, Wetter oder anderen Ereignissen von den in der Karte dargestellten Suchergebnissen abweichen können. Sie sollten daher Ihre Route entsprechend planen. Sie müssen alle Zeichen oder Hinweise bezüglich Ihrer Route beachten.




Route nach FC Fuchsstadt
44,0 km – ca. 32 Minuten




Cuspinianstraße 1
97509 Kolitzheim

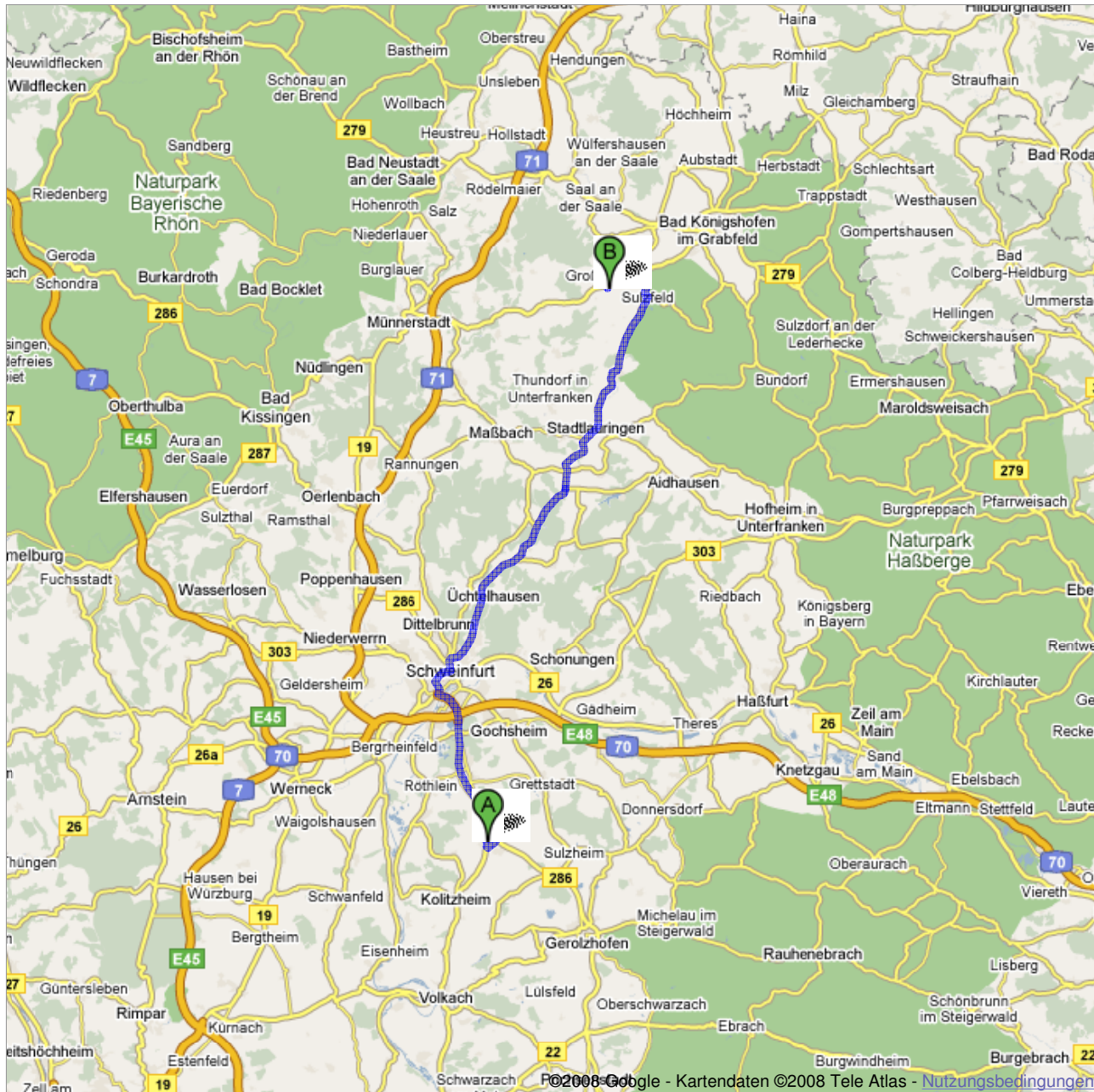
	1. Ost auf Cuspinianstraße Richtung Hauptstraße/St2271	45 m gesamt 45 m
➔	2. Bei Hauptstraße/St2271 rechts abbiegen Weiter auf St2271 Den Kreisverkehr passieren Ca. 1 Minute.	0,4 km gesamt 0,4 km
←	3. Links abbiegen Ca. 1 Minute.	0,6 km gesamt 1,0 km
	4. Die Auffahrt auf B286 nehmen Ca. 8 Minuten	9,0 km gesamt 10,0 km
	5. Bei Ausfahrt A70 Richtung Kassel/Würzburg/Erfurt fahren Ca. 7 Minuten	12,6 km gesamt 22,6 km
	6. Bei Ausfahrt 2-Kreuz Schweinfurt/Werneck in A7 Richtung Kassel/Fulda einfädeln Ca. 9 Minuten	18,0 km gesamt 40,5 km
	7. Bei Ausfahrt 97-Hammelburg auf B287 in Richtung Hammelburg/Gemünden/Elfershausen fahren	0,3 km gesamt 40,9 km
➔	8. Bei B287 rechts abbiegen Ca. 3 Minuten	2,3 km gesamt 43,2 km
←	9. Bei KG44/Kissinger Straße links abbiegen	0,1 km gesamt 43,3 km
←	10. Bei Rosenstraße links abbiegen Ca. 1 Minute.	0,3 km gesamt 43,5 km
←	11. Bei Hinterm Turm links abbiegen Ca. 1 Minute.	0,3 km gesamt 43,8 km
	12. Weiter auf Am Sportplatz	0,1 km gesamt 44,0 km


FC Fuchsstadt

Diese Wegbeschreibung dient nur zu Planungszwecken. Es ist möglich, dass die Verkehrsverhältnisse aufgrund von Baustellen, Verkehr, Wetter oder anderen Ereignissen von den in der Karte dargestellten Suchergebnissen abweichen können. Sie sollten daher Ihre Route entsprechend planen. Sie müssen alle Zeichen oder Hinweise bezüglich Ihrer Route beachten.



Route nach TSV Großbardorf II
47,6 km – ca. 50 Minuten



 **Cuspinianstraße 1**
97509 Kolitzheim

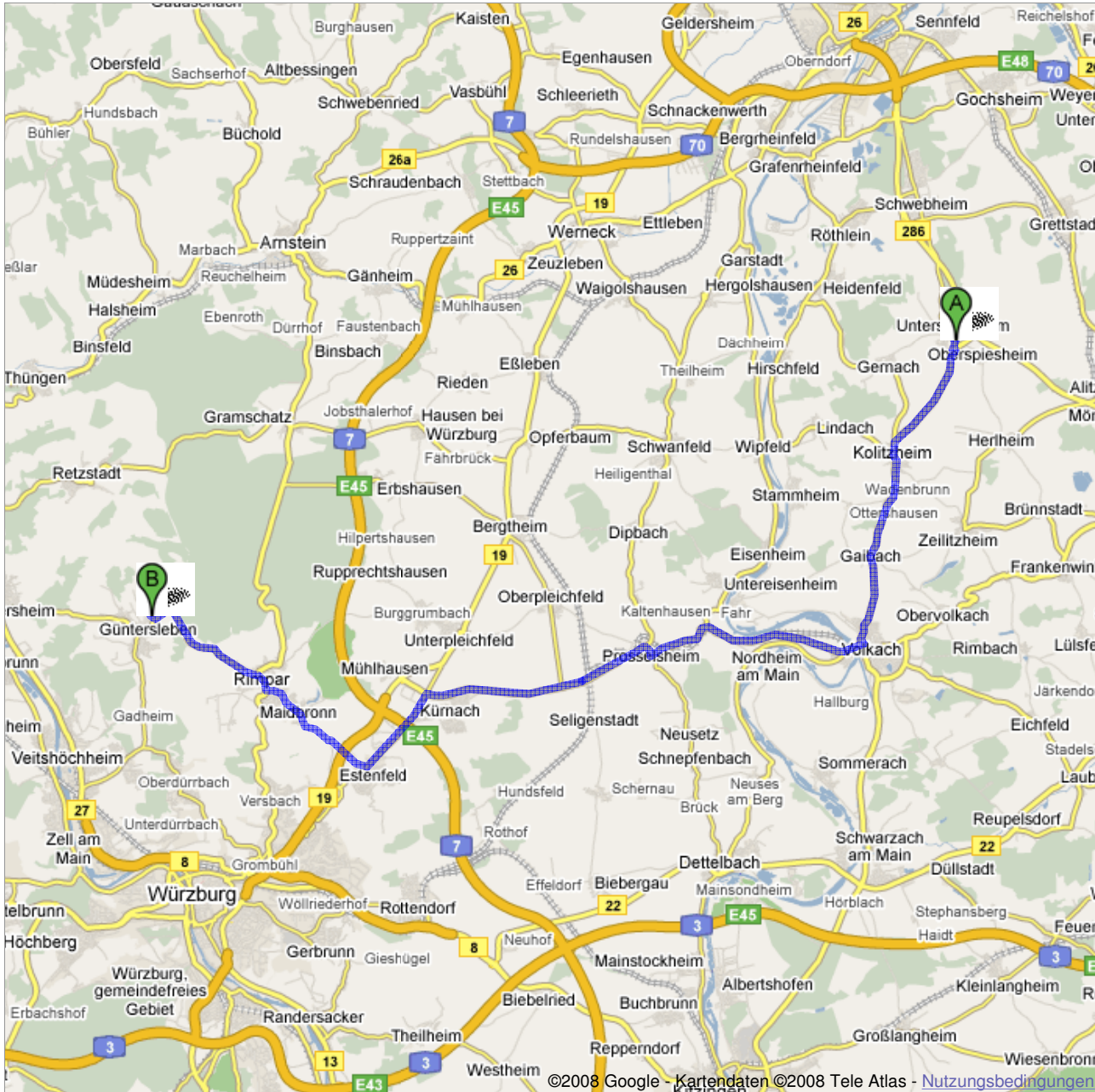
	1. Ost auf Cuspinianstraße Richtung Hauptstraße/St2271	45 m gesamt 45 m
➔	2. Bei Hauptstraße/St2271 rechts abbiegen Weiter auf St2271 Den Kreisverkehr passieren Ca. 1 Minute.	0,4 km gesamt 0,4 km
←	3. Links abbiegen Ca. 1 Minute.	0,6 km gesamt 1,0 km
	4. Die Auffahrt auf B286 nehmen Ca. 13 Minuten	13,1 km gesamt 14,1 km
←	5. Links halten bei B286/Deutschhöfer Straße Weiter auf Deutschhöfer Straße Ca. 7 Minuten	4,9 km gesamt 19,0 km
	6. Weiter auf St2280 Ca. 21 Minuten	23,7 km gesamt 42,6 km
←	7. Bei St2280/Wagenweg links abbiegen Weiter auf St2280 Ca. 2 Minuten	2,0 km gesamt 44,6 km
←	8. Bei Obere Hauptstraße/St2282 links abbiegen Weiter auf St2282 Ca. 3 Minuten	2,4 km gesamt 47,0 km
←	9. Bei Schulstraße links abbiegen Ca. 1 Minute.	0,4 km gesamt 47,4 km
	10. Weiter auf Unterhofer Straße	0,2 km gesamt 47,6 km

 **TSV Großbardorf II**

Diese Wegbeschreibung dient nur zu Planungszwecken. Es ist möglich, dass die Verkehrsverhältnisse aufgrund von Baustellen, Verkehr, Wetter oder anderen Ereignissen von den in der Karte dargestellten Suchergebnissen abweichen können. Sie sollten daher Ihre Route entsprechend planen. Sie müssen alle Zeichen oder Hinweise bezüglich Ihrer Route beachten.



Route nach TSV Güntersleben 38,1 km – ca. 46 Minuten




Cuspinianstraße 1
97509 Kolitzheim

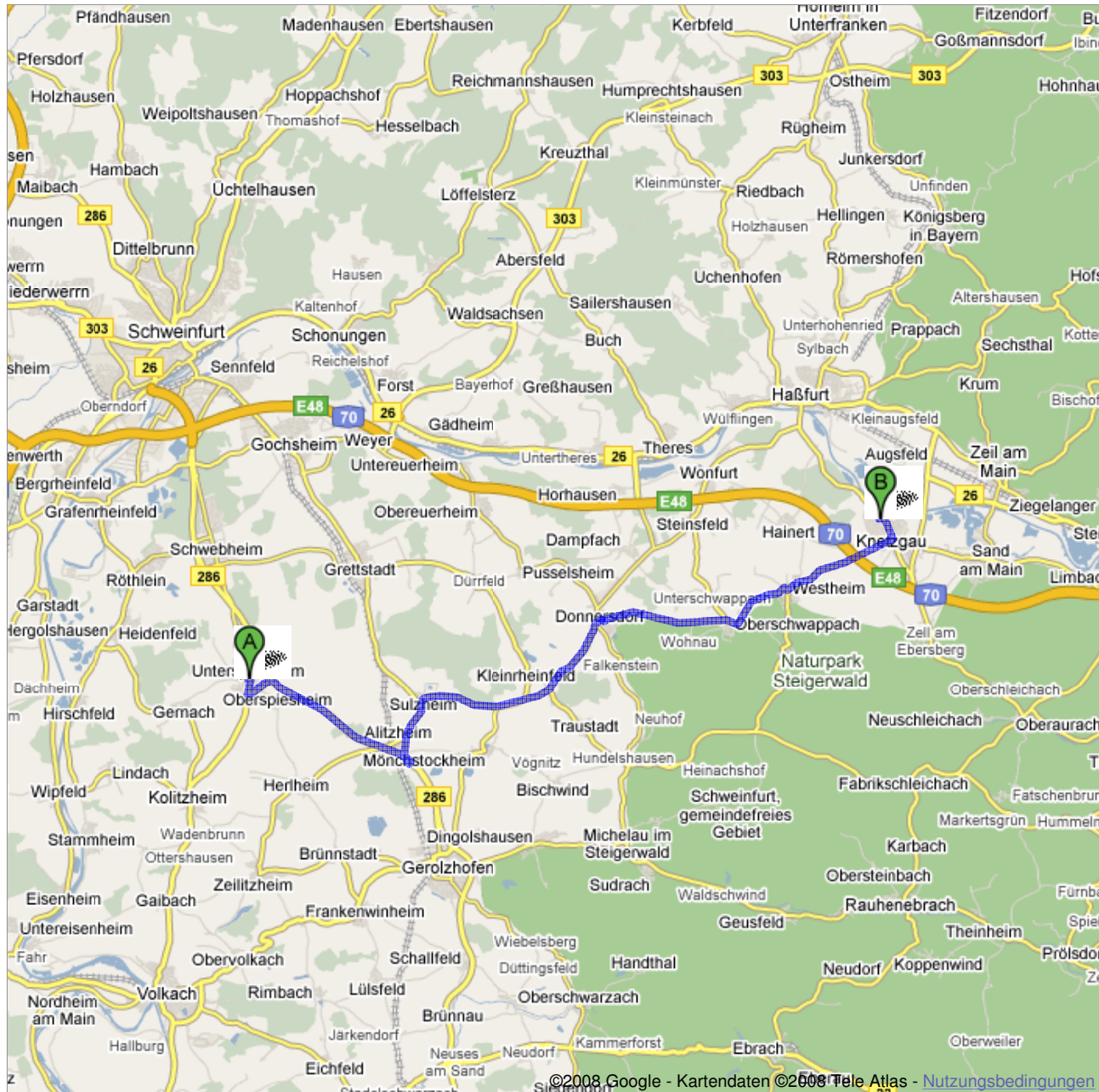
- | | | |
|---|--|--------------------------|
| | 1. Ost auf Cuspinianstraße Richtung Hauptstraße/St2271 | 45 m
gesamt 45 m |
| ➔ | 2. Bei Hauptstraße/St2271 rechts abbiegen
Weiter auf St2271
Den Kreisverkehr passieren
Ca. 1 Minute. | 0,4 km
gesamt 0,4 km |
| ➔ | 3. Nach rechts abbiegen, um auf St2271 zu bleiben
Ca. 5 Minuten | 4,0 km
gesamt 4,4 km |
| ← | 4. Bei Schweinfurter Straße/St2271 links abbiegen
Weiter auf St2271
Ca. 6 Minuten | 6,3 km
gesamt 10,7 km |
| ➔ | 5. Bei St2260 rechts abbiegen
Ca. 8 Minuten | 7,2 km
gesamt 18,0 km |
| | 6. Weiter auf St2270/Würzburger Straße
Weiter auf Würzburger Straße
Ca. 1 Minute. | 0,8 km
gesamt 18,7 km |
| | 7. Weiter auf St2260
Ca. 6 Minuten | 7,0 km
gesamt 25,7 km |
| ← | 8. Bei WÜ26 links abbiegen
Den Kreisverkehr passieren
Ca. 3 Minuten | 2,5 km
gesamt 28,2 km |
| | 9. Im Kreisverkehr zweite Ausfahrt (Würzburger Straße) nehmen
Ca. 1 Minute. | 0,6 km
gesamt 28,8 km |
| ➔ | 10. Bei Maidbronner Straße rechts abbiegen
Ca. 2 Minuten | 1,5 km
gesamt 30,4 km |
| ➔ | 11. Bei WÜ8 rechts abbiegen
Ca. 4 Minuten | 2,7 km
gesamt 33,1 km |
| ➔ | 12. Bei Niederhoferstraße/St2294 rechts abbiegen
Weiter auf St2294
Ca. 2 Minuten | 0,6 km
gesamt 33,8 km |
| ← | 13. Links halten bei Marktplatz/WÜ3
Weiter auf WÜ3
Ca. 5 Minuten | 4,2 km
gesamt 37,9 km |
| ➔ | 14. Bei Jahnstraße rechts abbiegen
Ca. 1 Minute. | 0,2 km
gesamt 38,1 km |


TSV Güntersleben

Diese Wegbeschreibung dient nur zu Planungszwecken. Es ist möglich, dass die Verkehrsverhältnisse aufgrund von Baustellen, Verkehr, Wetter oder anderen Ereignissen von den in der Karte dargestellten Suchergebnissen abweichen können. Sie sollten daher Ihre Route entsprechend planen. Sie müssen alle Zeichen oder Hinweise bezüglich Ihrer Route beachten.



Route nach TSV Knetzgau
27,3 km – ca. 33 Minuten




**Unterspiesheim
Kolitzheim**

	1. Ost auf Hauptstraße/St2271 Richtung Grettstadter Straße Weiter auf St2271 Den Kreisverkehr passieren Ca. 1 Minute.	0,7 km gesamt 0,7 km
←	2. Links Richtung B286 abbiegen Ca. 1 Minute.	0,6 km gesamt 1,3 km
	3. Die Auffahrt auf B286 nehmen Ca. 4 Minuten	5,4 km gesamt 6,6 km
	4. Ausfahrt Richtung St2272	0,1 km gesamt 6,8 km
→	5. Bei St2272 rechts abbiegen Ca. 3 Minuten	2,1 km gesamt 8,9 km
	6. Weiter auf Otto-Dreschner-Straße/SW40 Weiter auf SW40 Ca. 3 Minuten	2,6 km gesamt 11,4 km
←	7. Links halten bei St2275 Ca. 2 Minuten	1,8 km gesamt 13,2 km
←	8. Links halten, um auf St2275 zu bleiben Ca. 3 Minuten	2,9 km gesamt 16,0 km
→	9. St2275 verläuft nach rechts und wird zu Oberschwappacher Straße/St2277	46 m gesamt 16,1 km
←	10. Nach links abbiegen, um auf Oberschwappacher Straße/St2277 zu bleiben Weiter auf St2277 Ca. 8 Minuten	6,5 km gesamt 22,6 km
←	11. Bei St2277/Westheimer Hauptstraße links abbiegen Weiter auf St2277 Ca. 4 Minuten	3,8 km gesamt 26,4 km
←	12. Bei Hauptstraße/St2275/St2276 links abbiegen Ca. 2 Minuten	0,8 km gesamt 27,2 km
←	13. Bei Höretweg links abbiegen Ca. 1 Minute.	0,1 km gesamt 27,3 km

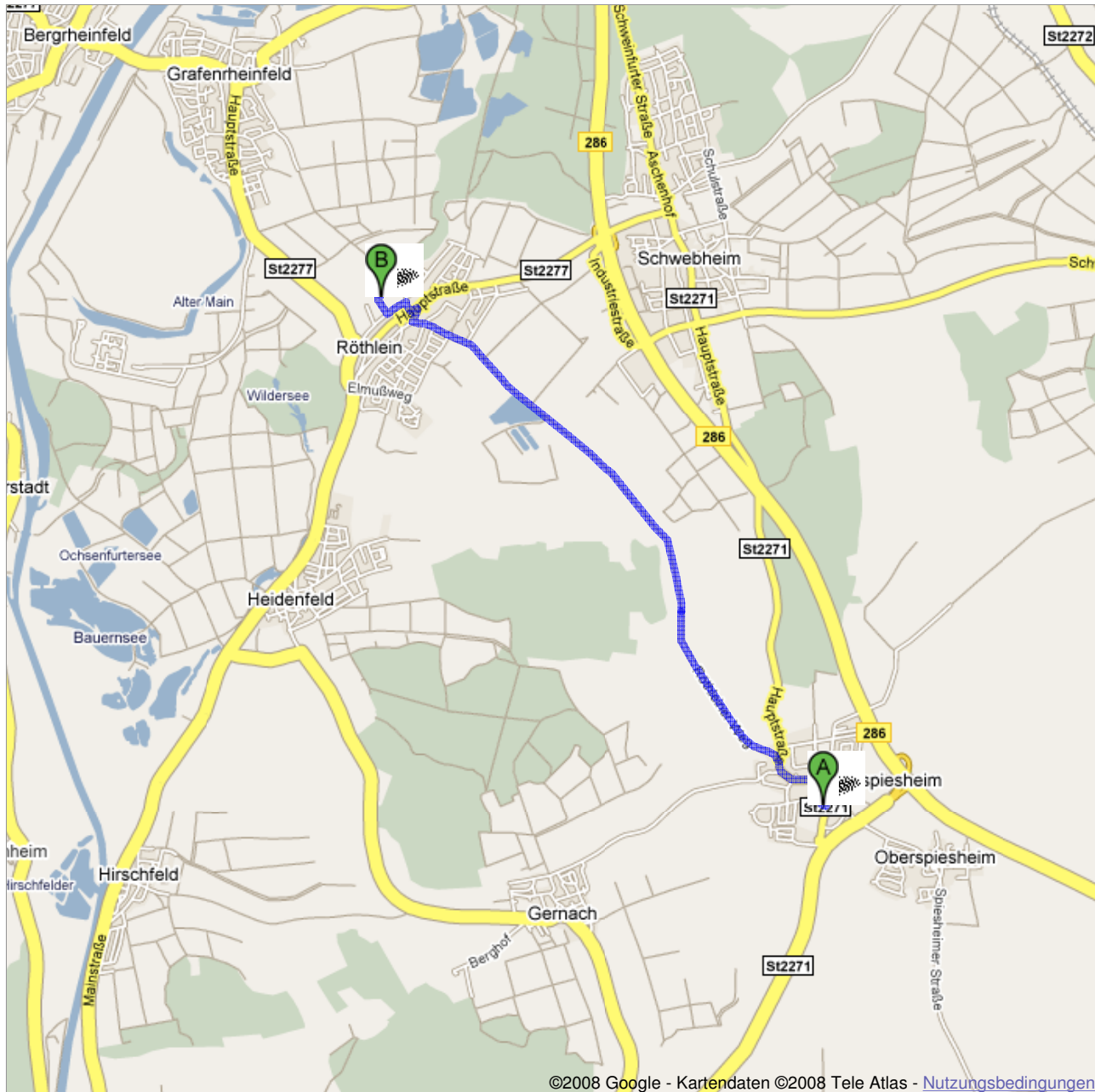

TSV Knetzgau

Diese Wegbeschreibung dient nur zu Planungszwecken. Es ist möglich, dass die Verkehrsverhältnisse aufgrund von Baustellen, Verkehr, Wetter oder anderen Ereignissen von den in der Karte dargestellten Suchergebnissen abweichen können. Sie sollten daher Ihre Route entsprechend planen. Sie müssen alle Zeichen oder Hinweise bezüglich Ihrer Route beachten.



Route nach TSV Rötlein
6,1 km – ca. 13 Minuten

... und wer hier das Auto nimmt, ist selbst Schuld.




Cuspinianstraße 1
97509 Kolitzheim

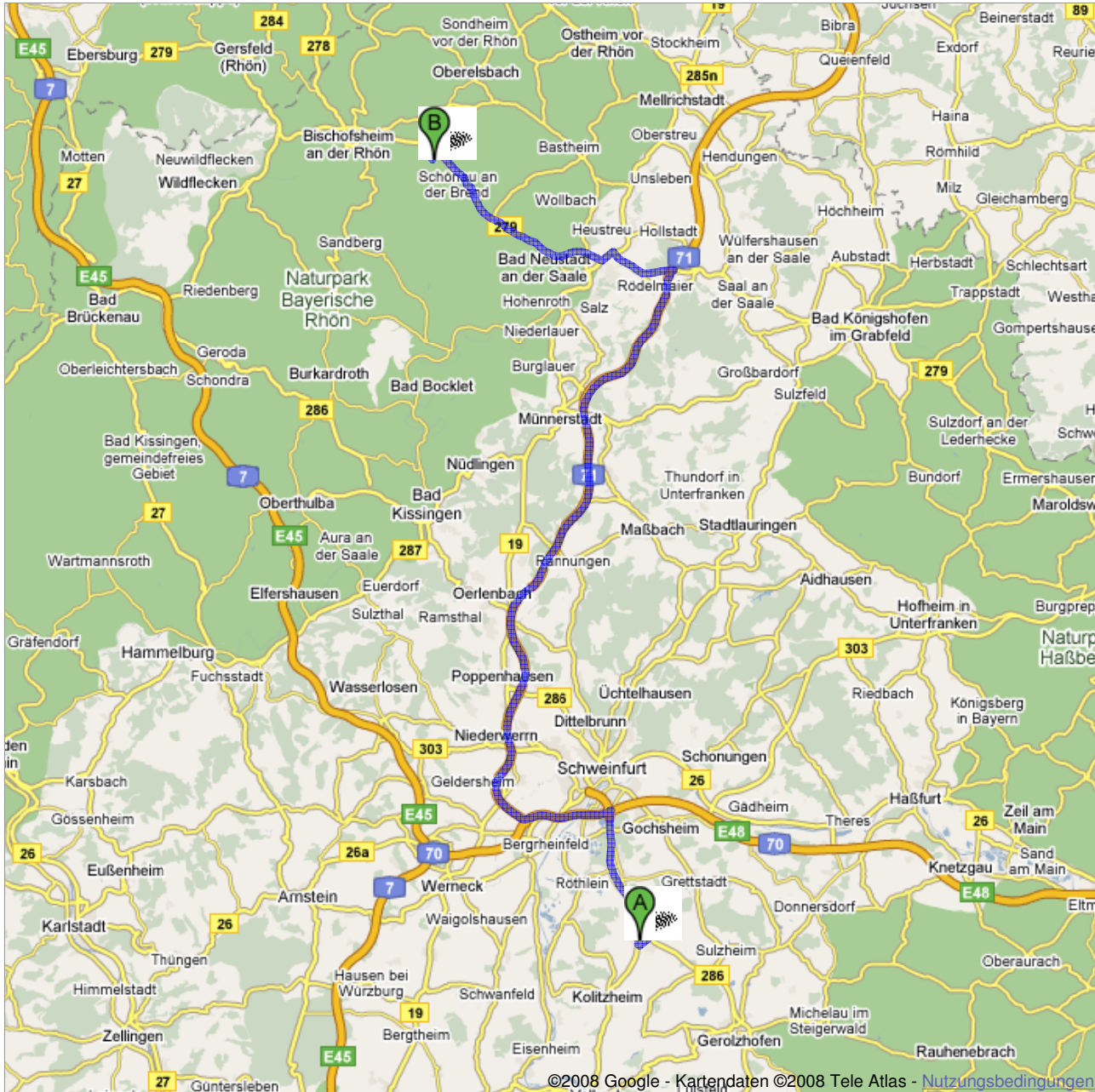
	1. Ost auf Cuspinianstraße Richtung Hauptstraße/St2271	45 m gesamt 45 m
←	2. Bei Hauptstraße/St2271 links abbiegen Ca. 1 Minute.	0,2 km gesamt 0,2 km
←	3. Nach links abbiegen, um auf Hauptstraße/St2271 zu bleiben	0,5 km gesamt 0,7 km
←	4. Links halten bei Röhleiner Weg Ca. 8 Minuten	4,3 km gesamt 5,0 km
	5. Weiter auf Spiesheimer Weg Ca. 2 Minuten	0,5 km gesamt 5,5 km
→	6. Bei Barthstraße rechts abbiegen	0,1 km gesamt 5,6 km
←	7. Bei Hauptstraße/St2277 links abbiegen	52 m gesamt 5,6 km
→	8. Rechts Richtung Sportplatzstraße abbiegen	84 m gesamt 5,7 km
←	9. Links Richtung Sportplatzstraße abbiegen	0,2 km gesamt 5,9 km
→	10. Bei Sportplatzstraße rechts abbiegen	0,2 km gesamt 6,1 km


TSV Röhlein

Diese Wegbeschreibung dient nur zu Planungszwecken. Es ist möglich, dass die Verkehrsverhältnisse aufgrund von Baustellen, Verkehr, Wetter oder anderen Ereignissen von den in der Karte dargestellten Suchergebnissen abweichen können. Sie sollten daher Ihre Route entsprechend planen. Sie müssen alle Zeichen oder Hinweise bezüglich Ihrer Route beachten.



Route nach FC Schönau-Wegfurt 75,0 km – ca. 51 Minuten




Cuspinianstraße 1
97509 Kolitzheim

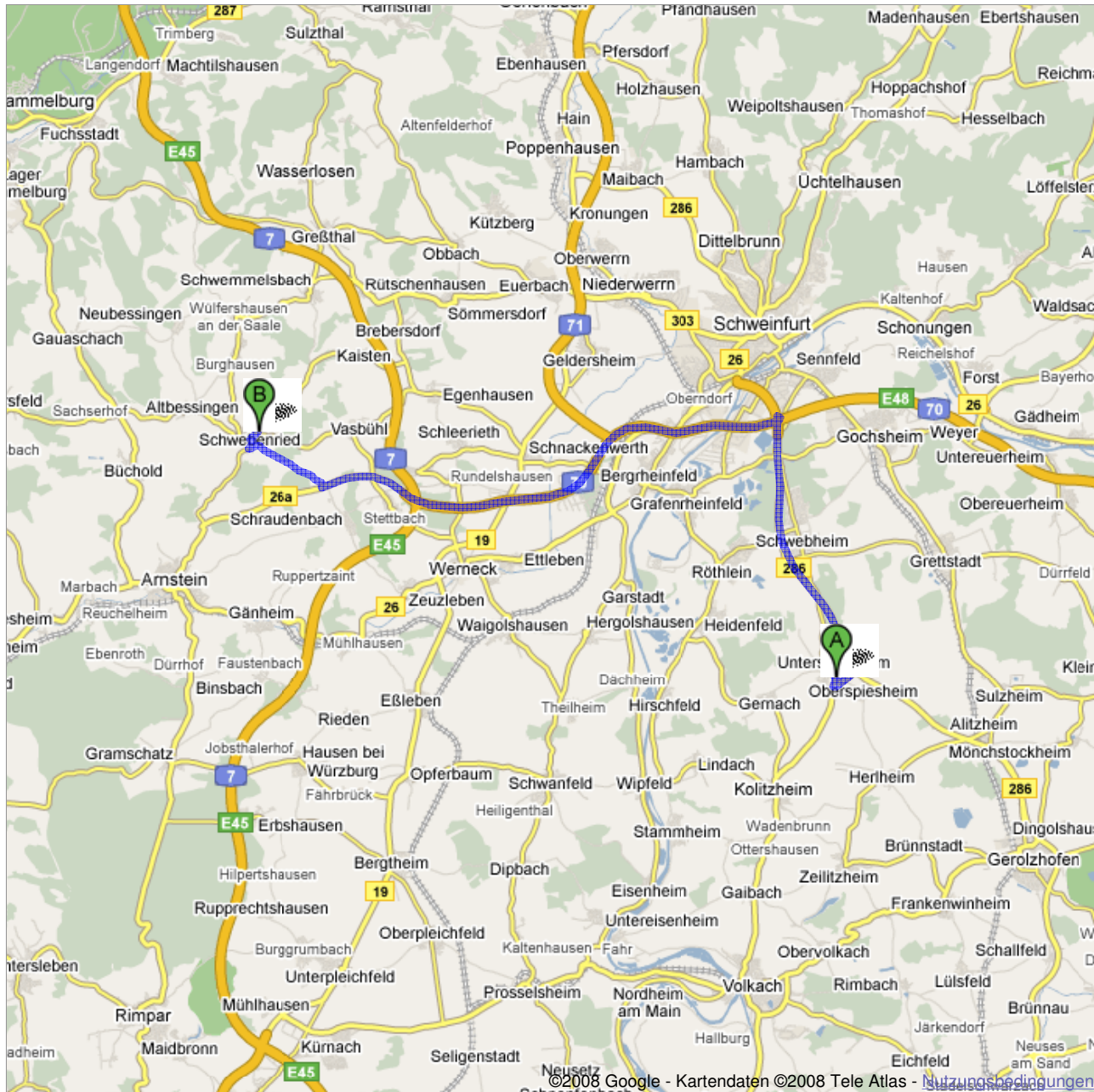
	1. Ost auf Cuspinianstraße Richtung Hauptstraße/St2271	45 m gesamt 45 m
➔	2. Bei Hauptstraße/St2271 rechts abbiegen Weiter auf St2271 Den Kreisverkehr passieren Ca. 1 Minute.	0,4 km gesamt 0,4 km
←	3. Links abbiegen Ca. 1 Minute.	0,6 km gesamt 1,0 km
	4. Die Auffahrt auf B286 nehmen Ca. 8 Minuten	9,0 km gesamt 10,0 km
	5. Bei Ausfahrt A70 Richtung Kassel/Würzburg/Erfurt fahren Ca. 3 Minuten	5,6 km gesamt 15,6 km
	6. Bei Ausfahrt 4-Dreieck Werntal in A71 Richtung Erfurt/Bad Neustadt/Bad Kissingen/Suhl einfädeln Ca. 20 Minuten	40,0 km gesamt 55,6 km
	7. Bei Ausfahrt 25-Bad Neustadt an der Saale auf B279 in Richtung Bad Neustadt/Bischofsheim/Bad Königshofen/Saal fahren	0,3 km gesamt 55,9 km
←	8. Bei B279 links abbiegen Ca. 3 Minuten	4,1 km gesamt 60,0 km
	9. Die Auffahrt nach B19/B279 nehmen	0,3 km gesamt 60,3 km
➔	10. Rechts halten bei B19/B279	0,8 km gesamt 61,1 km
➔	11. Bei B279 rechts abbiegen Ca. 10 Minuten	13,3 km gesamt 74,4 km
←	12. Bei Brückenstraße links abbiegen Ca. 1 Minute.	0,2 km gesamt 74,5 km
➔	13. Nach rechts abbiegen, um auf Brückenstraße zu bleiben	79 m gesamt 74,6 km
←	14. Nach links abbiegen, um auf Brückenstraße zu bleiben Ca. 1 Minute.	0,3 km gesamt 75,0 km


FC Schönau-Wegfurt

Diese Wegbeschreibung dient nur zu Planungszwecken. Es ist möglich, dass die Verkehrsverhältnisse aufgrund von Baustellen, Verkehr, Wetter oder anderen Ereignissen von den in der Karte dargestellten Suchergebnissen abweichen können. Sie sollten daher Ihre Route entsprechend planen. Sie müssen alle Zeichen oder Hinweise bezüglich Ihrer Route beachten.



Route nach DJK Schwebenried
29,7 km – ca. 26 Minuten




Cuspinianstraße 1
97509 Kolitzheim

- | | | |
|---|--|---------------------------|
| | 1. Ost auf Cuspinianstraße Richtung Hauptstraße/St2271 | 45 m
gesamt 45 m |
| ➔ | 2. Bei Hauptstraße/St2271 rechts abbiegen
Weiter auf St2271
Den Kreisverkehr passieren
Ca. 1 Minute. | 0,4 km
gesamt 0,4 km |
| ← | 3. Links abbiegen
Ca. 1 Minute. | 0,6 km
gesamt 1,0 km |
| | 4. Die Auffahrt auf B286 nehmen
Ca. 8 Minuten | 9,0 km
gesamt 10,0 km |
| | 5. Bei Ausfahrt A70 Richtung Kassel/Würzburg/Erfurt fahren
Ca. 7 Minuten | 12,9 km
gesamt 22,9 km |
| | 6. Weiter auf B26a (Schilder nach Karlstadt/Arnstein)
Ca. 2 Minuten | 3,1 km
gesamt 26,1 km |
| | 7. Ausfahrt Richtung MSP3 | 0,2 km
gesamt 26,3 km |
| ← | 8. Bei MSP3 links abbiegen
Ca. 3 Minuten | 2,7 km
gesamt 29,0 km |
| ➔ | 9. Bei Arnsteiner Straße/St2277 rechts abbiegen
Ca. 1 Minute. | 0,2 km
gesamt 29,2 km |
| ← | 10. Bei Denkmalstraße/St2433 links abbiegen
Ca. 1 Minute. | 0,2 km
gesamt 29,4 km |
| ➔ | 11. Bei Kaistener Straße/MSP1 rechts abbiegen
Ca. 1 Minute. | 0,3 km
gesamt 29,7 km |

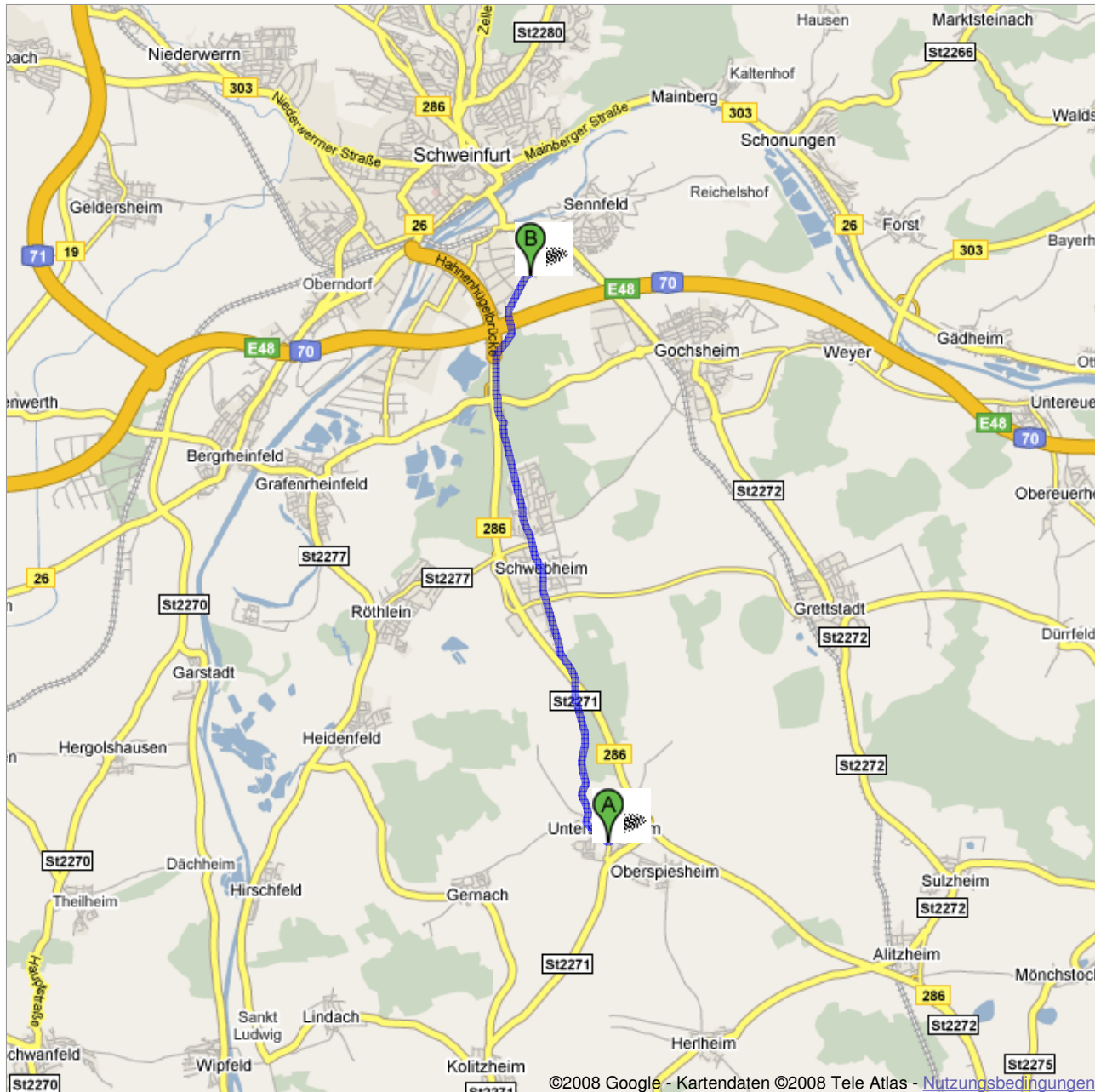

DJK Schwebenried

Diese Wegbeschreibung dient nur zu Planungszwecken. Es ist möglich, dass die Verkehrsverhältnisse aufgrund von Baustellen, Verkehr, Wetter oder anderen Ereignissen von den in der Karte dargestellten Suchergebnissen abweichen können. Sie sollten daher Ihre Route entsprechend planen. Sie müssen alle Zeichen oder Hinweise bezüglich Ihrer Route beachten.



Route nach SG Sennfeld 10,2 km – ca. 13 Minuten

Hier ist eigentlich auch Radfahren angesagt !!



 **Cuspinianstraße 1**
97509 Kolitzheim

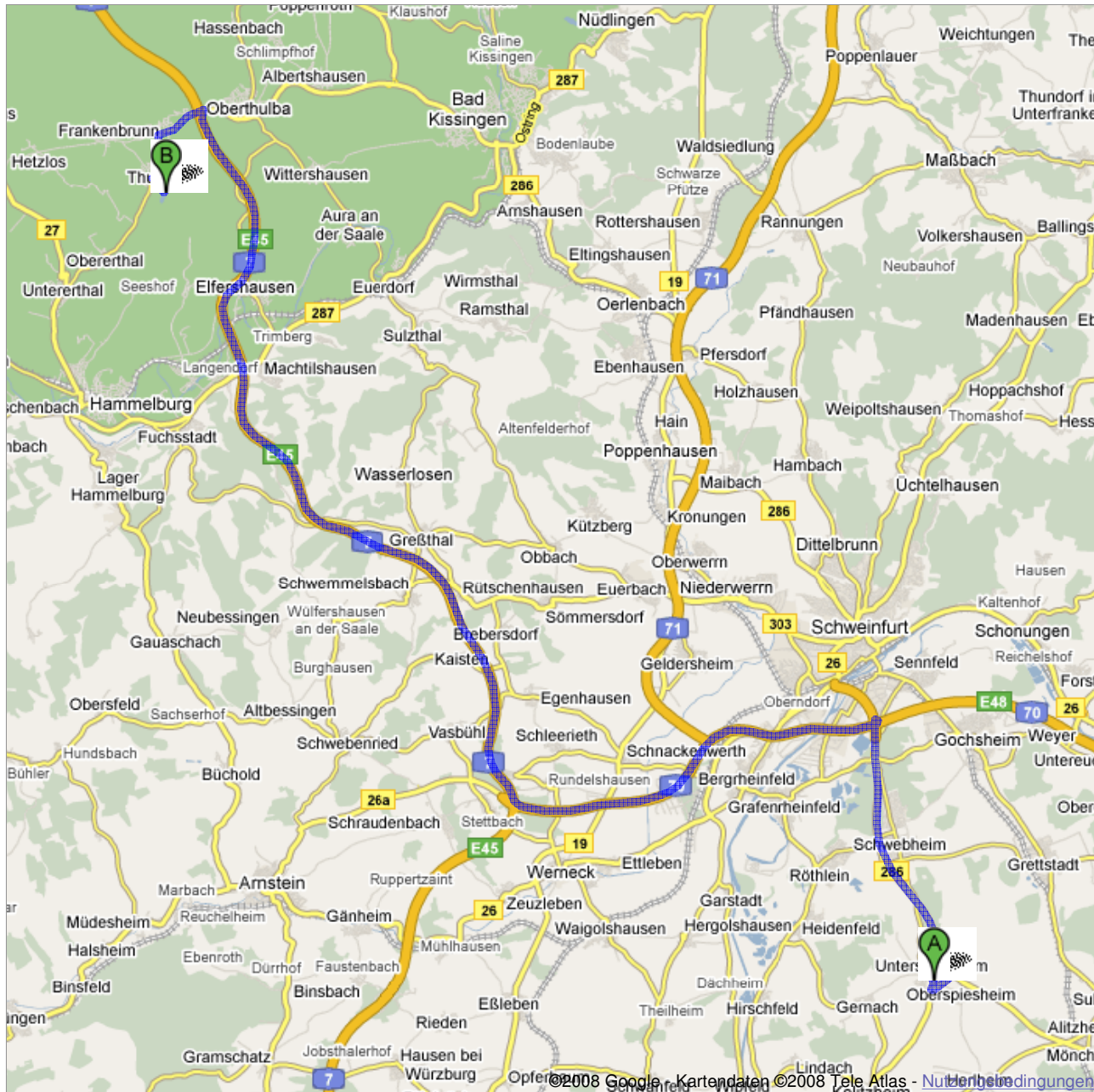
-
- | | |
|--|--------------------------|
| 1. Ost auf Cuspinianstraße Richtung Hauptstraße/St2271 | 45 m
gesamt 45 m |
| ← 2. Bei Hauptstraße/St2271 links abbiegen
Ca. 1 Minute. | 0,2 km
gesamt 0,2 km |
| ← 3. Nach links abbiegen, um auf Hauptstraße/St2271 zu bleiben
Weiter auf St2271
2 Kreisverkehre passieren
Ca. 12 Minuten | 9,8 km
gesamt 10,0 km |
| → 4. Bei Flachsleite rechts abbiegen | 27 m
gesamt 10,0 km |
| → 5. Bei Schwebheimer Landstraße rechts abbiegen | 0,2 km
gesamt 10,2 km |

 **SG Sennfeld**

Diese Wegbeschreibung dient nur zu Planungszwecken. Es ist möglich, dass die Verkehrsverhältnisse aufgrund von Baustellen, Verkehr, Wetter oder anderen Ereignissen von den in der Karte dargestellten Suchergebnissen abweichen können. Sie sollten daher Ihre Route entsprechend planen. Sie müssen alle Zeichen oder Hinweise bezüglich Ihrer Route beachten.



Route nach FC Thulba
53,5 km – ca. 38 Minuten




Cuspinianstraße 1
97509 Kolitzheim

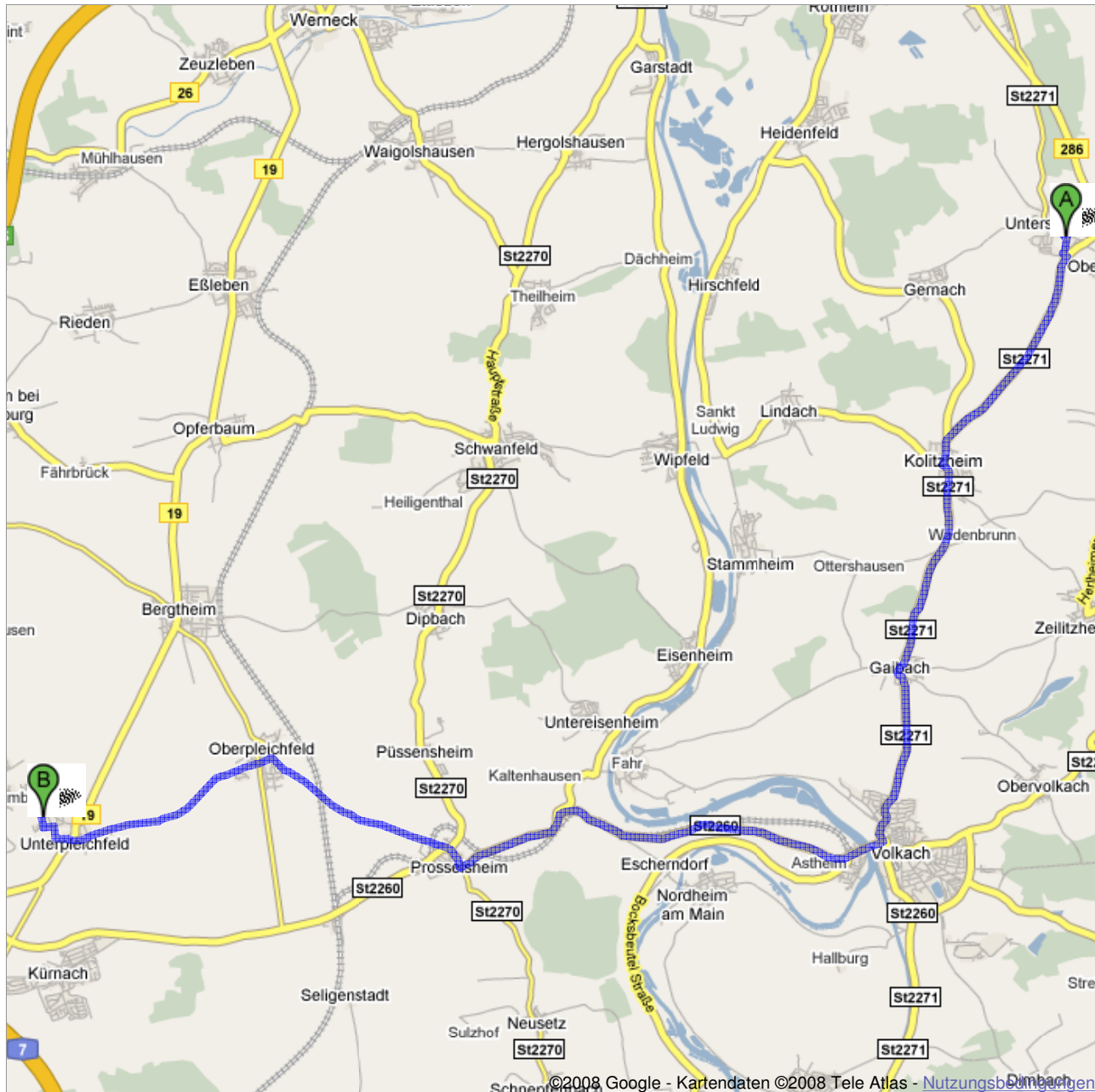
	1. Ost auf Cuspinianstraße Richtung Hauptstraße/St2271	45 m gesamt 45 m
➔	2. Bei Hauptstraße/St2271 rechts abbiegen Weiter auf St2271 Den Kreisverkehr passieren Ca. 1 Minute.	0,4 km gesamt 0,4 km
←	3. Links abbiegen Ca. 1 Minute.	0,6 km gesamt 1,0 km
	4. Die Auffahrt auf B286 nehmen Ca. 8 Minuten	9,0 km gesamt 10,0 km
	5. Bei Ausfahrt A70 Richtung Kassel/Würzburg/Erfurt fahren Ca. 7 Minuten	12,6 km gesamt 22,6 km
	6. Bei Ausfahrt 2-Kreuz Schweinfurt/Werneck in A7 Richtung Kassel/Fulda einfädeln Ca. 14 Minuten	26,8 km gesamt 49,4 km
	7. Bei Ausfahrt 96-Bad Kissingen/Oberthulba Richtung Bad Kissingen/Oberthulba/Bad Bocklet/Burkardroth fahren	0,3 km gesamt 49,7 km
←	8. Bei Gabelung links halten, Schildern nach Hammelburg/Reith folgen	19 m gesamt 49,7 km
←	9. Bei St2291 links abbiegen Ca. 4 Minuten	3,1 km gesamt 52,8 km
←	10. Bei Alte Fuldaer Straße links abbiegen Ca. 1 Minute.	0,3 km gesamt 53,1 km
	11. Weiter auf Ziegelhütte	0,2 km gesamt 53,3 km
➔	12. Rechts abbiegen	0,2 km gesamt 53,5 km
←	13. Links abbiegen	77 m gesamt 53,5 km


FC Thulba

Diese Wegbeschreibung dient nur zu Planungszwecken. Es ist möglich, dass die Verkehrsverhältnisse aufgrund von Baustellen, Verkehr, Wetter oder anderen Ereignissen von den in der Karte dargestellten Suchergebnissen abweichen können. Sie sollten daher Ihre Route entsprechend planen. Sie müssen alle Zeichen oder Hinweise bezüglich Ihrer Route beachten.



Route nach TSV Unterpleichfeld
25,9 km – ca. 32 Minuten




Cuspinianstraße 1
97509 Kolitzheim

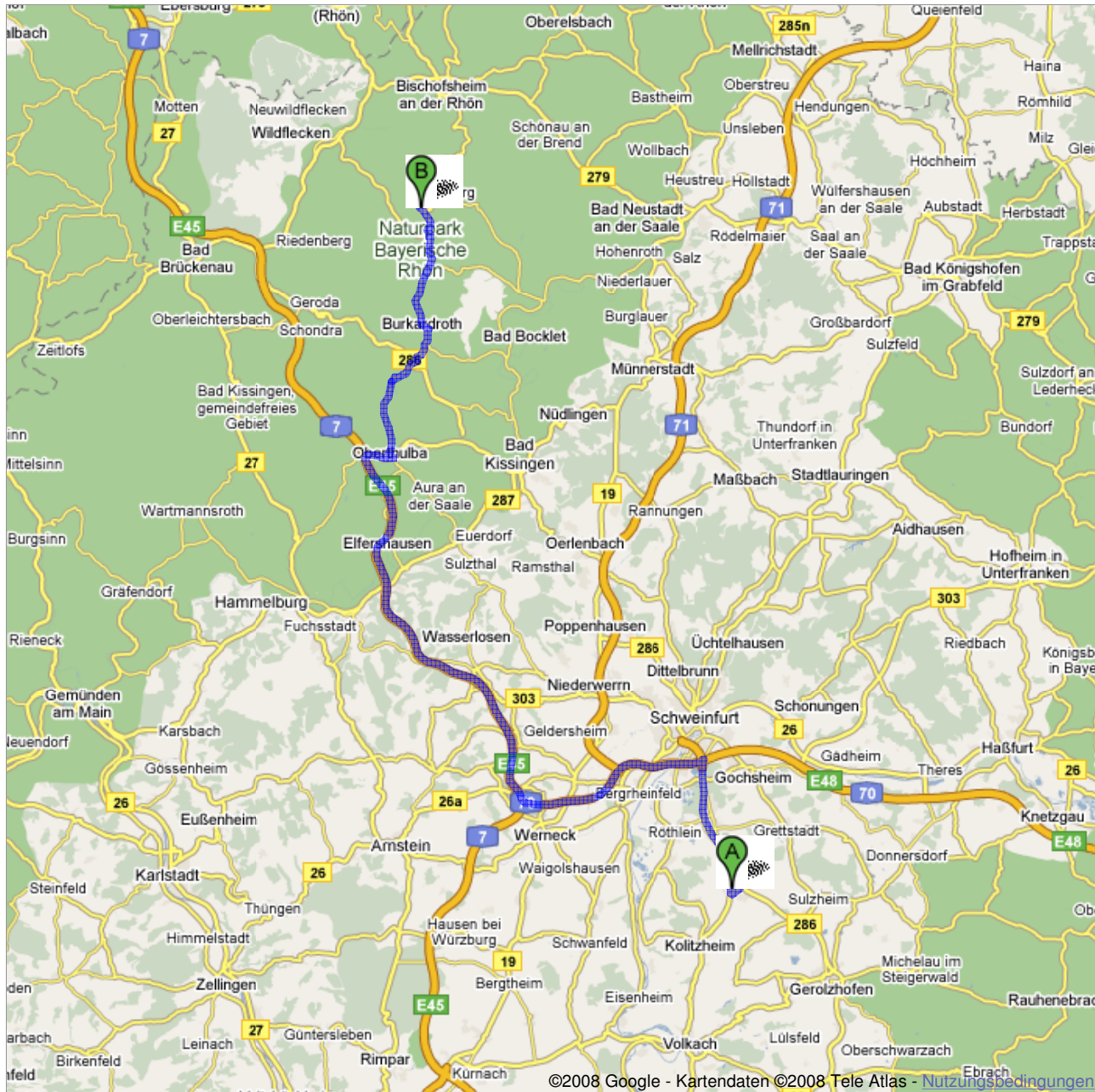
	1. Ost auf Cuspinianstraße Richtung Hauptstraße/St2271	45 m gesamt 45 m
➔	2. Bei Hauptstraße/St2271 rechts abbiegen Weiter auf St2271 Den Kreisverkehr passieren Ca. 1 Minute.	0,4 km gesamt 0,4 km
➔	3. Nach rechts abbiegen, um auf St2271 zu bleiben Ca. 5 Minuten	4,0 km gesamt 4,4 km
⬅	4. Bei Schweinfurter Straße/St2271 links abbiegen Weiter auf St2271 Ca. 6 Minuten	6,3 km gesamt 10,7 km
➔	5. Bei St2260 rechts abbiegen Ca. 8 Minuten	7,2 km gesamt 18,0 km
	6. Weiter auf St2270/Würzburger Straße Weiter auf Würzburger Straße Ca. 1 Minute.	0,5 km gesamt 18,4 km
➔	7. Rechts halten bei Oberpleichfelder Straße/WÜ3 Weiter auf WÜ3 Ca. 8 Minuten	6,7 km gesamt 25,1 km
➔	8. WÜ3 verläuft leicht nach rechts und wird zu Mühlweg Ca. 2 Minuten	0,5 km gesamt 25,6 km
⬅	9. Bei Wiesenweg links abbiegen	0,2 km gesamt 25,8 km
➔	10. Bei Sperlingsweg rechts abbiegen	0,2 km gesamt 25,9 km


TSV Unterpleichfeld

Diese Wegbeschreibung dient nur zu Planungszwecken. Es ist möglich, dass die Verkehrsverhältnisse aufgrund von Baustellen, Verkehr, Wetter oder anderen Ereignissen von den in der Karte dargestellten Suchergebnissen abweichen können. Sie sollten daher Ihre Route entsprechend planen. Sie müssen alle Zeichen oder Hinweise bezüglich Ihrer Route beachten.



Route nach DJK Waldberg 70,1 km – ca. 1 Stunde, 0 Minuten




Cuspinianstraße 1
97509 Kolitzheim

	1. Ost auf Cuspinianstraße Richtung Hauptstraße/St2271	45 m gesamt 45 m
➔	2. Bei Hauptstraße/St2271 rechts abbiegen Weiter auf St2271 Den Kreisverkehr passieren Ca. 1 Minute.	0,4 km gesamt 0,4 km
←	3. Links abbiegen Ca. 1 Minute.	0,6 km gesamt 1,0 km
	4. Die Auffahrt auf B286 nehmen Ca. 8 Minuten	9,0 km gesamt 10,0 km
	5. Bei Ausfahrt A70 Richtung Kassel/Würzburg/Erfurt fahren Ca. 7 Minuten	12,6 km gesamt 22,6 km
	6. Bei Ausfahrt 2-Kreuz Schweinfurt/Werneck in A7 Richtung Kassel/Fulda einfädeln Ca. 14 Minuten	26,8 km gesamt 49,4 km
	7. Bei Ausfahrt 96-Bad Kissingen/Oberthulba Richtung Bad Kissingen/Oberthulba/Bad Bocklet/Burkardroth fahren	0,3 km gesamt 49,7 km
➔	8. Bei St2291 rechts abbiegen Ca. 1 Minute.	1,6 km gesamt 51,3 km
←	9. Bei St2290/Zum Hellbach links abbiegen Weiter auf St2290 Ca. 2 Minuten	0,7 km gesamt 52,0 km
←	10. Bei Obere Torstraße/St2290 links abbiegen Weiter auf St2290 Ca. 7 Minuten	5,8 km gesamt 57,8 km
←	11. Bei Madonnastraße/St2290 links abbiegen	74 m gesamt 57,9 km
←	12. Nach links abbiegen, um auf Madonnastraße/St2290 zu bleiben Weiter auf St2290 Ca. 5 Minuten	3,4 km gesamt 61,3 km
←	13. Bei St2290/Untere Marktstraße links abbiegen Weiter auf St2290 Ca. 8 Minuten	6,4 km gesamt 67,7 km
➔	14. Nach rechts abbiegen, um auf St2290 zu bleiben Ca. 3 Minuten	2,3 km gesamt 70,0 km
←	15. Links abbiegen Ca. 1 Minute.	0,1 km gesamt 70,1 km


DJK Waldberg

Diese Wegbeschreibung dient nur zu Planungszwecken. Es ist möglich, dass die Verkehrsverhältnisse aufgrund von Baustellen, Verkehr, Wetter oder anderen Ereignissen von den in der Karte dargestellten Suchergebnissen abweichen können. Sie sollten daher Ihre Route entsprechend planen. Sie müssen alle Zeichen oder Hinweise bezüglich Ihrer Route beachten.